


Plano de demarcacion de la mina

Yess^o Ardallu en término de
(V. del. Barton) Lerendo provincia de
Navarra



Número de su expediente 10

Caducada

[Faint, illegible handwritten notes or signatures]

DISTRITO MINERO DE Guipuruca

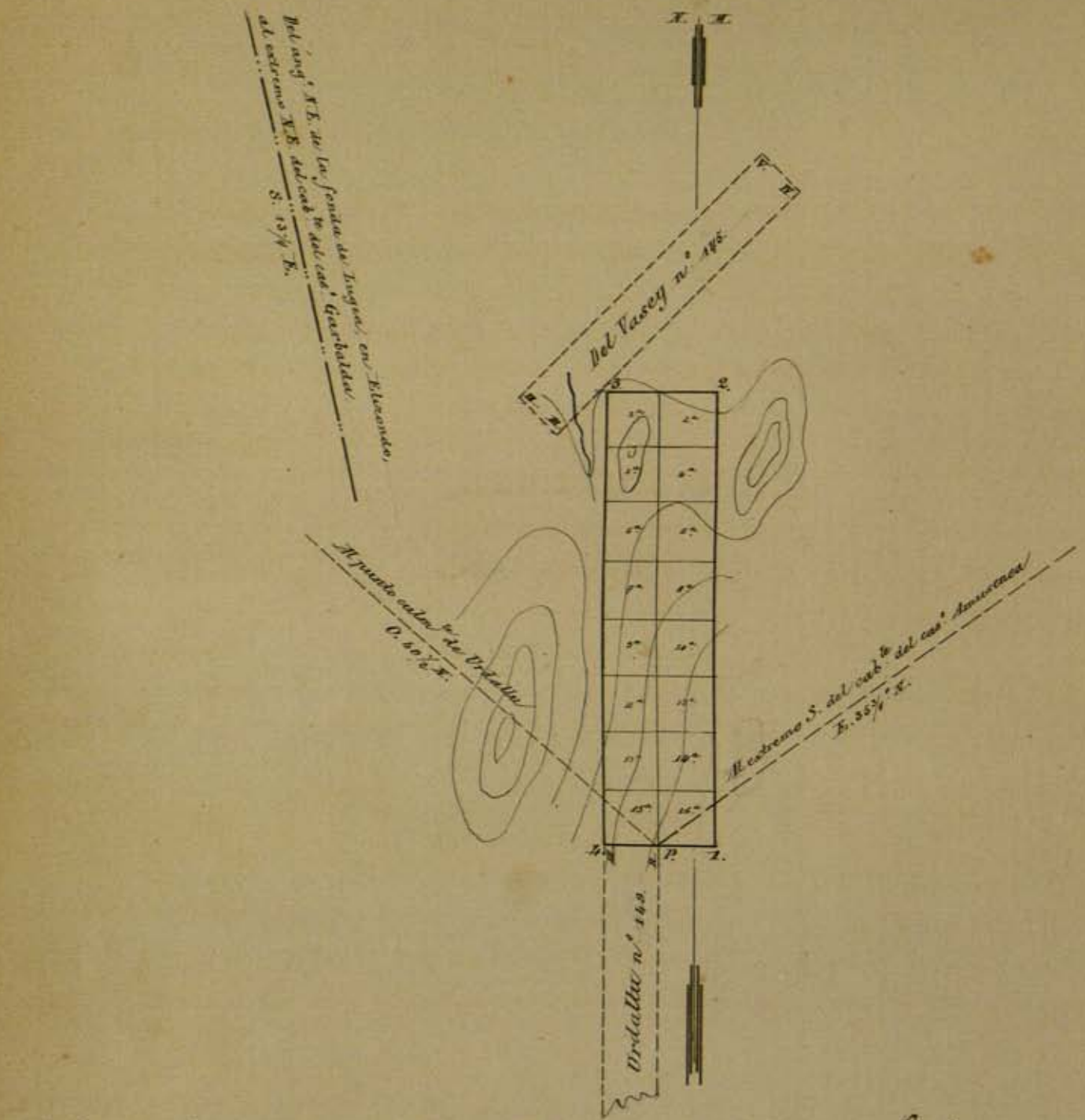
PROVINCIA DE Sauvra

PLANO de demarcacion de la mina de huere

titulada New Medalla

(n^{um.} 10) sita en el parage nombrado Medalla

término de Escondo V. del Partan



Explicacion

- P. punto de partida
- 1.º, 2.º... cotas de la demarcacion
- 1.º, 2.º... pertenencias mineras.

San Sebastian 1.º de Junio de 1889.

V.º B.º

El Ingeniero Dijo,

Edoardo Zamora

Conforme:

El Ingeniero que demarcó,

Roman de Aloual

El Auxiliar Facultativo,

Guillermo Infierro

DISTRITO MINERO DE *Guipuzcoa*

PROVINCIA DE *Navarra*

Explicacion del plano de *seis y seis* pertenencias para la mina de *Suro*
 nombrado *San Urdallu*, cuyo expediente tiene el num. *10* sita en *Urdallu*
 termino municipal del *N. del Partan* demarcada de orden del Sr. Gobernador fecha *29 de Mayo de*
1889 por el ingeniero que suscribe, el *17 de Mayo 1889*

VISUALES DE REFERENCIA A PUNTOS FIJOS.

	BRÚJULA.	Distancia horizontal en metros.
<i>Desde P punto de partida: al ext. S del cal. del cas. Amurrio</i>	<i>C. 35° 34' N.</i>	
<i>Id. id. id. al punto culminante de Urdallu</i>	<i>C. 40° 12' N.</i>	
<i>Línea de referencia: Del ang. N.º 4. de la fonda de Luga</i>		
<i>en Urdondo, al ext. N.º del cal. del cas. Garbaldos</i>	<i>S. 13° 14' E.</i>	

LÍNEAS DE LA DEMARCACION.

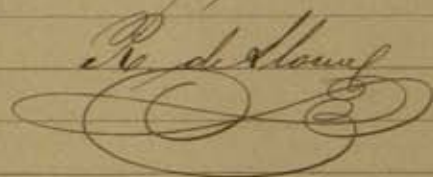
Desde.	BRÚJULA.	LONGITUD metros.	HECTAREAS	SITIO DE LOS MOJONES.	MINAS Ó TERRENOS COLINDANTES CON EXPRESION DEL NÚMERO DE SUS EXPEDIENTES RESPECTIVOS.
<i>P a 1</i>	<i>C.</i>	<i>100</i>	<i>Seis y seis</i>	<i>Pageta</i>	
<i>1 - 2</i>	<i>N.º</i>	<i>200</i>		<i>Nasy</i>	
<i>2 - 3</i>	<i>C.</i>	<i>200</i>		<i>Pino de Iste</i>	<i>Proci. a del Nasy n.º 145</i>
<i>3 - 4</i>	<i>S.</i>	<i>200</i>		<i>Pageta</i>	
<i>4 - P</i>	<i>C.</i>	<i>100</i>		<i>"</i>	<i>Urdallu n.º 147</i>
				<i>San Sebastian 1.º Junio 1889</i>	
				<i>Roman de Haro</i>	

OBSERVACIONES FACULTATIVAS

El limbo de la brújula que se empleó para esta operación está dividido en grados sexagesimales y las distancias se han medido horizontalmente

El terreno pertenece a la formación terciaria
Dentro del perímetro demarcado no hay labor alguna ni se
se numeró al descubrirlo

El punto de partida es la estación n.º 2 de la mina Urdabalu
n.º 147

P. de Houff


Testigos: Javier Ugarte, Santiago Otiza, vecinos de Urcende.
No asistió el registrador